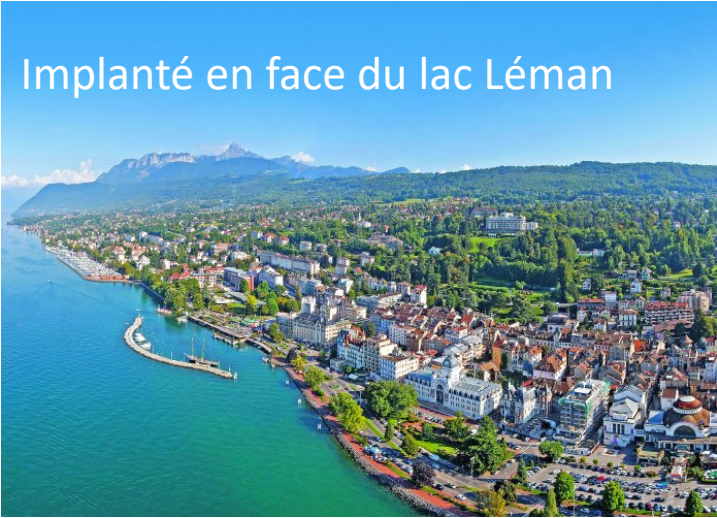


Implanté en face du lac Léman



**VVF VILLAGES**  
LES VACANCES PARTOUT EN FRANCE

## Club vosgien du Pays de Dabo

L'accueil du village



Les appartements



**Bienvenue à Evian les Bains**  
**Séjour du 21 au 28 juin 2020**



# Situation géographique :

- Situé en face du Lac Léman, à 42 km de Genève,
- Le centre ville se situe à 800 mètres de notre village de vacances






Le restaurant



Le bar avec en arrière plan le Lac Léman



Terrasse du bar

Des espaces de convivialité :

---



Une piscine extérieure et un bassin de baignade intérieur avec bains à jets, sauna, hammam et salle de remise en forme (accès gratuit)





L'hébergement : chambre double, lits faits à l'arrivée, linge de toilette fourni, changement du linge de toilette 1 fois durant le séjour,



Votre programme :

Vous serez accompagné par 3 guides randonnée, les guides feront des groupes de niveaux et adapteront les randonnées, les dénivelés et les distances sont donnés à titre d'exemple.

Des soirées animées (ex : spectacle, jeux, soirée diaporama etc...) vous seront proposées durant votre séjour



## 2<sup>ème</sup> jour

Journée complète : circuit « Les Alpagnes de Cornien et crêtes des Mémises » (approche : 20 km A/R)  
– 3 accompagnateurs randonnée

Randonnée avec pique-nique au départ de Thollon les Mémises vous offrira un superbe panorama sur le Léman et la Suisse voisine. Possibilité de prendre le pique-nique dans un chalet d'alpage (durée : 6 heures, dénivelé : 700 mètres).





## 3<sup>ème</sup> jour :

***Matin* : : Evian (au départ du village) – repos du chauffeur – 1 guide tourisme**

Départ pour la **visite guidée d'Evian à pied** : villa Lumière aujourd'hui devenue hôtel de ville, le Casino, les thermes et la buvette Cachat.

***Déjeuner***

***Après-midi* : LE PRE-CURIEUX - 2 km A/R à pied - au départ du village 1 guide tourisme**

Départ au ponton du Casino d'Evian où vous **embarquerez à bord d'un bateau solaire** à destination du Pré-Curieux\*. Située au bord du lac à l'entrée Ouest d'Evian, cette propriété comprend une demeure de caractère, de style colonial autour de laquelle s'étend un parc boisé de 3,5 hectares. Ce site, accessible par bateau seulement, permet de découvrir, par une exposition et une visite guidée du parc, les écosystèmes aquatiques rencontrés dans la nature.








## 4<sup>ème</sup> jour :

---

Journée complète : circuit « La réserve du Mont de Grange » (approche 60 km A/R)  
– 3 accompagnateurs randonnée

Randonnée avec pique-nique qui vous permettra de découvrir la vallée d'Abondance et la faune sauvage du Mont de Grange (durée : 6 heures – dénivelé : 1200 mètres)





## 5ème jour :

---

circuit « Le lac des mines d'or » (approche 60 km A/R) – 3 accompagnateurs randonnée

Randonnée avec pique-nique autour du col de Cou, à la frontière Suisse (durée : 5 heures, dénivelé : 500 mètres).





## 6ème jour :

Journée complète : Annecy (220 km A/R) – 1 guide tourisme

Départ pour la vallée de l'Arve, Cluses, le col de la Colombière à 1 648 mètres (sauf en cas d'enneigement), porte des Aravis. Vous découvrirez le village du Grand-Bornand, station de sport d'Hiver et ses hameaux aux chalets traditionnels, recouverts en tavaillons (tuiles de bois). Puis direction Annecy. Embarquement pour le déjeuner-croisière à bord du Libellule Après la croisière, visite libre et temps libre pour découvrir la vieille ville. Retour par l'autoroute.

Le Grand Bornand



Le libellule déjeuner croisière





## 7ème jour :

---

Circuit « le Mont Ouzon – Col du Corbier » (approche 20 km A/R) – 3 accompagnateurs randonnée

Randonnée avec pique-nique au départ du Mont Ouzon qui est un beau belvédère du Chablais et de nombreux sommets hauts-savoyards. Depuis le Col du Corbier, l'approche du Col de Plan Champ par les Chalets d'Ouzon par la piste pastorale, raide dans la forêt. La suite est plus escarpée pour monter franchir la cheminée équipée d'une chaîne qui donne accès à la croix du Mont Ouzon puis par la crête, au cairn qui marque le sommet. (durée : 5 heures, dénivelé : 600 mètres)

